

DE (grond)HEERLIJKHEID OUD-HERLAER IN DE 18^E EEUW (2^e deel)

Het grondgebied van Oud Herlaer in de 18^e eeuw

Kaartmateriaal

In 1736 is op verzoek van de Raad en Rekenkamer de heerlijkheid Oud Herlaer opgemeten en in kaart gebracht. (ARR inv. nr. 2682 Kaart van Oud-Herlaer en Sint Maartensland). Zie fig. 1a

De omschrijving bij deze kaart is als volgt :

“CAARTE EN AFBEELDINGE Van OUDT HERLAAR

Gelegen in de Mayerije en digt by de stad van S Hertogenbosch toebehorende sijn Hooghvorstelijke Doorlugtigheyt den Heer Carel Heertogh van Sullzbach Marquis van Bergen op den Zoom &, &, &, de welke in den Maant van Augustus 1736 is gemeten ten versoeke van de welEdele Heeren Raaden en Reken Meesters van den Doorlugtighen Huyse van Bergen op den Zoom voornoemd ende syn yder parceel, weyen, landen, boschen & rondsom halver sloot gemeten en aldus hemelsbreet groot bevonden soo als hier boven genoteert staet. Waer uyt blijkt dat de geheele Heerlijkheyt van Oudt Herlaer groot is 158 mergen , 130 roeden s Hertogenbosche Maate , en by reductie 400 gemeten, 276 roeden bloite offte Marquisaetse Landmaate.

Item syn nogh gemeten twee stuckjens landen genaemt St. Maartens Land , soo als hier boven gecarteert en specificceert syn. Alles aldus bevonden by myn ondergeschreven landmeter geadmitteerd by den Ed: Souveraine Raede en Leen Hove van Brabant en het Land van Over Maeze in 's Gravenhage, actum Oudenbosch 22 feb 1737 . L.J. Adan.”

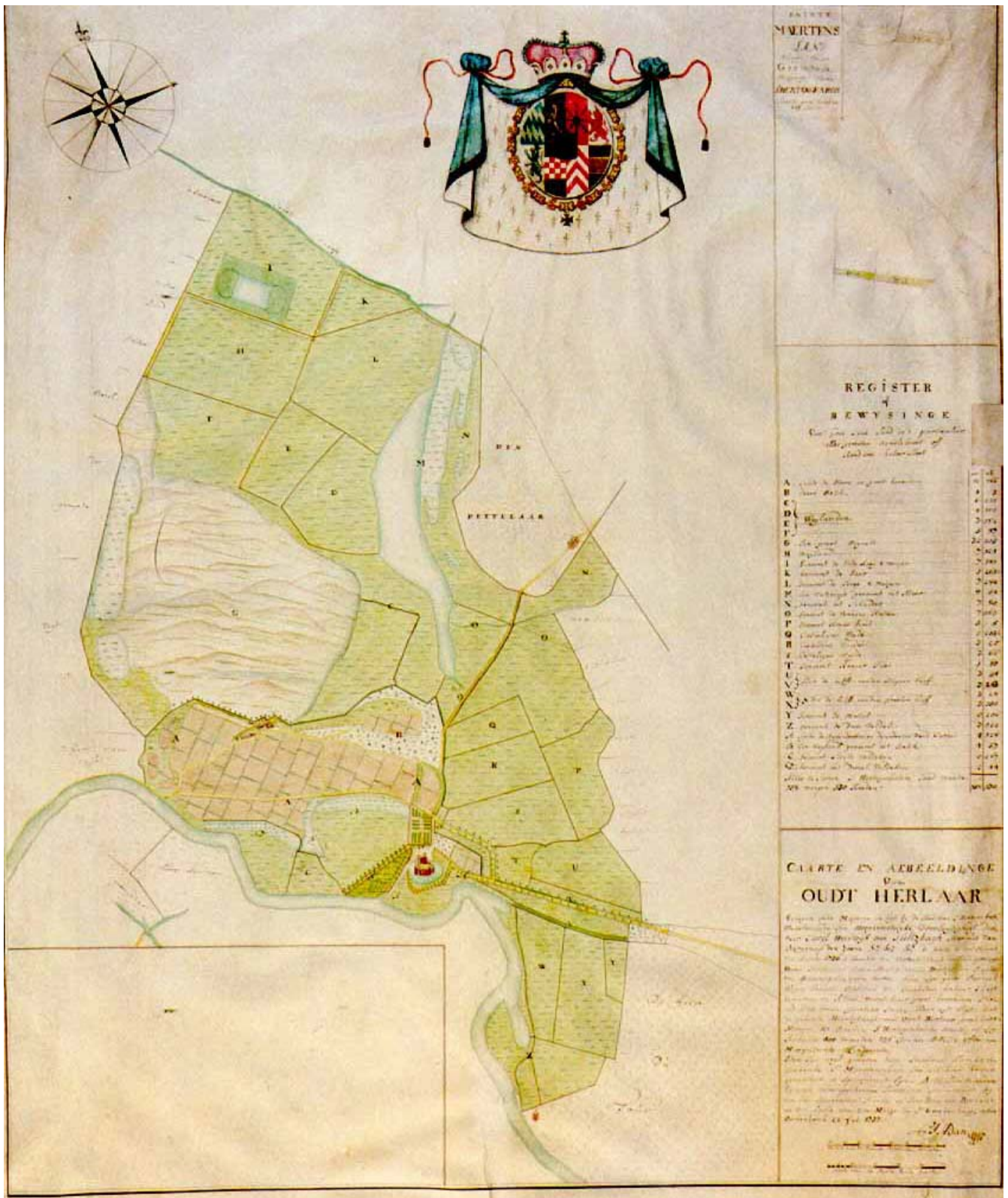
In fig. 1b zijn de namen uit het register van de kaart ingetekend.

Omstreeks dezelfde tijd (1736) is er nog een kaart (ARR-D384) van de omgeving bij kasteel Oud-Herlaer opgemaakt door landmeter G. van Amelsvoort, dit in verband met een geschil over het visserijrecht op een deel van de Dommel tussen de heer van Maurick met de Raad en Rekenmeesters van de heer van Herlaer. Op de kaart staat vermeld :

“Kaarte Figuratief. Van de Rivier de Dommel en de situatie daar omtrent boven en beneden 't Kasteel Out Halder. Opgenomen in 't laatste van April 1736”,

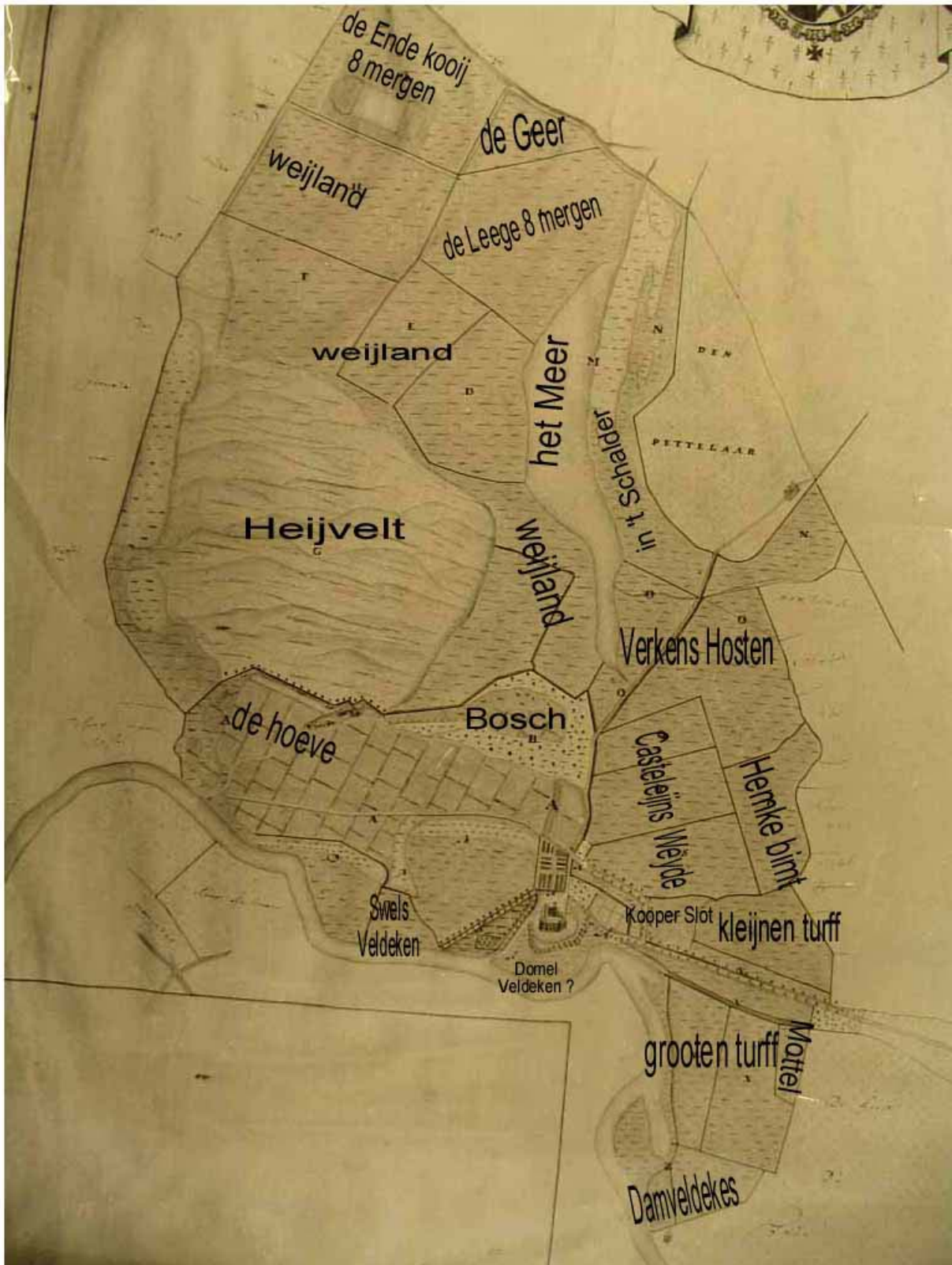
verder staat er aan de zijkant de volgende tekst :

“Verclare Ick ondergeschreven geadmitteerd lantmeter bij den Ed: Mogende Rade van Brabant, dese kaarte figuratief in loco opgenomen en geteijkt te hebben, in 't laatsten van April seventienhondert ses en dertig, van de Rivier de Dommel onder en boven 't kasteel van Out Halder , met de situatie daar omtrent, actu'm 'S Hertogenbosch den 4 mejj 17hondert en dertig G. v. Amelsvoort”
(zie fig. 2)

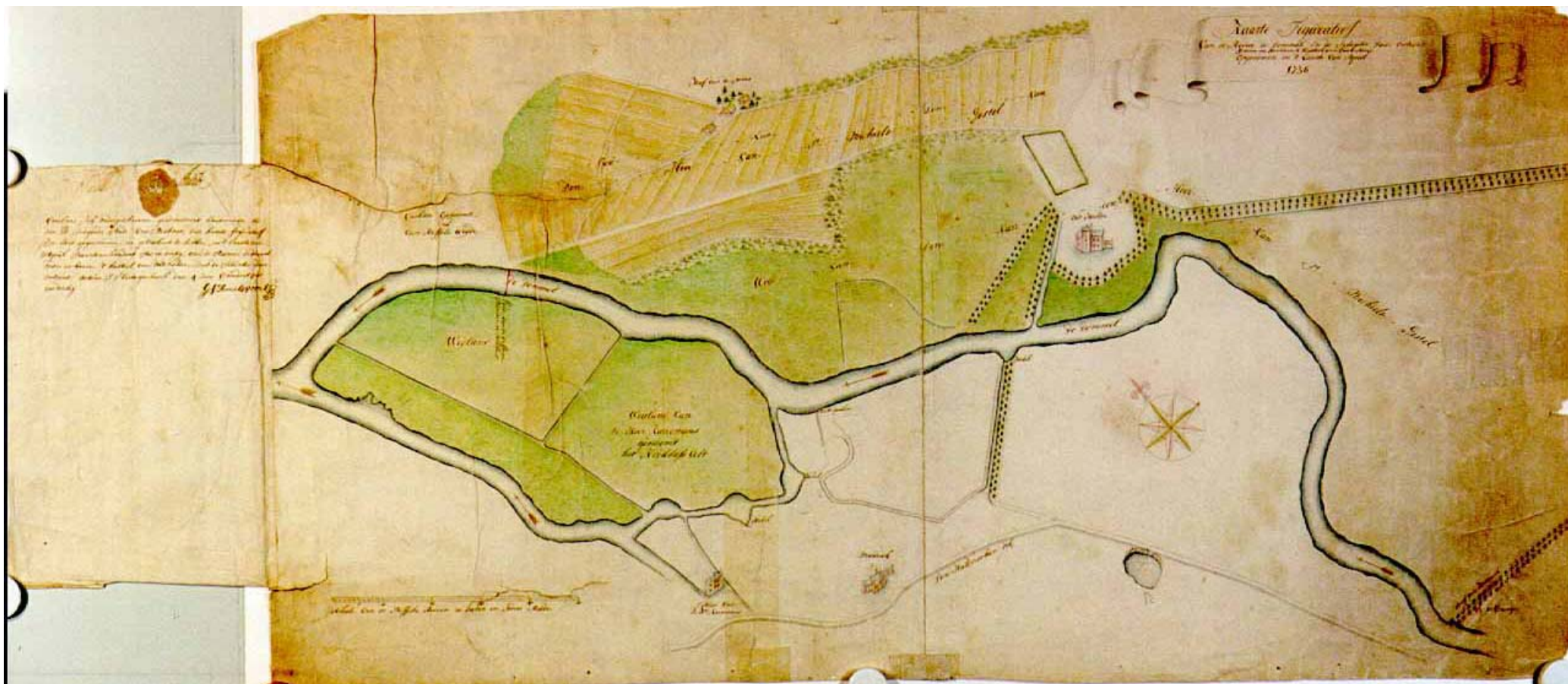


Nr.: ARR - D 386
 Documentsoort: 1 kaart
 Categorie: Sint-Michielsgestel
 Auteur: Adan, P.J.
 Titel: CAARTE EN AFBEELDINGE Van OUDT HERLAAR....
 Plaats van uitgave:
 Beschrijving: Kaart en afbeelding van het Kasteel Oud Herlaar en omgeving
 Inhoudsdaterring: / /1737 -

Figuur : 1a



Figuur : 1b



Nr.: ARR - D 384
 Documentsoort: 1 kaart, 2 bladen aaneengeplakt
 Categorie: Sint-Michielsgestel
 Auteur: Amelvoort, G.van
 Titel: Kaarte Figuratief Van de Rivier de Dommel en de situatie Daar Omtrent Boven en Beneden 't Kasteel van Outhalder. Opgenomen in 't laaste Van April 1736
 Plaats van uitgave:
 Beschrijving: Kaart figuratief van de rivier de Dommel en de omgeving van het kasteel Outhalder.
 Inhoudsdatering: / /1736 -
 Trefwoorden: Dommel, de, Herlaar, Sint-Michielsgestel, Outhalder

Figuur : 2

Sint-Michielsgestel, 26 januari 2006

Jef van Veldhoven