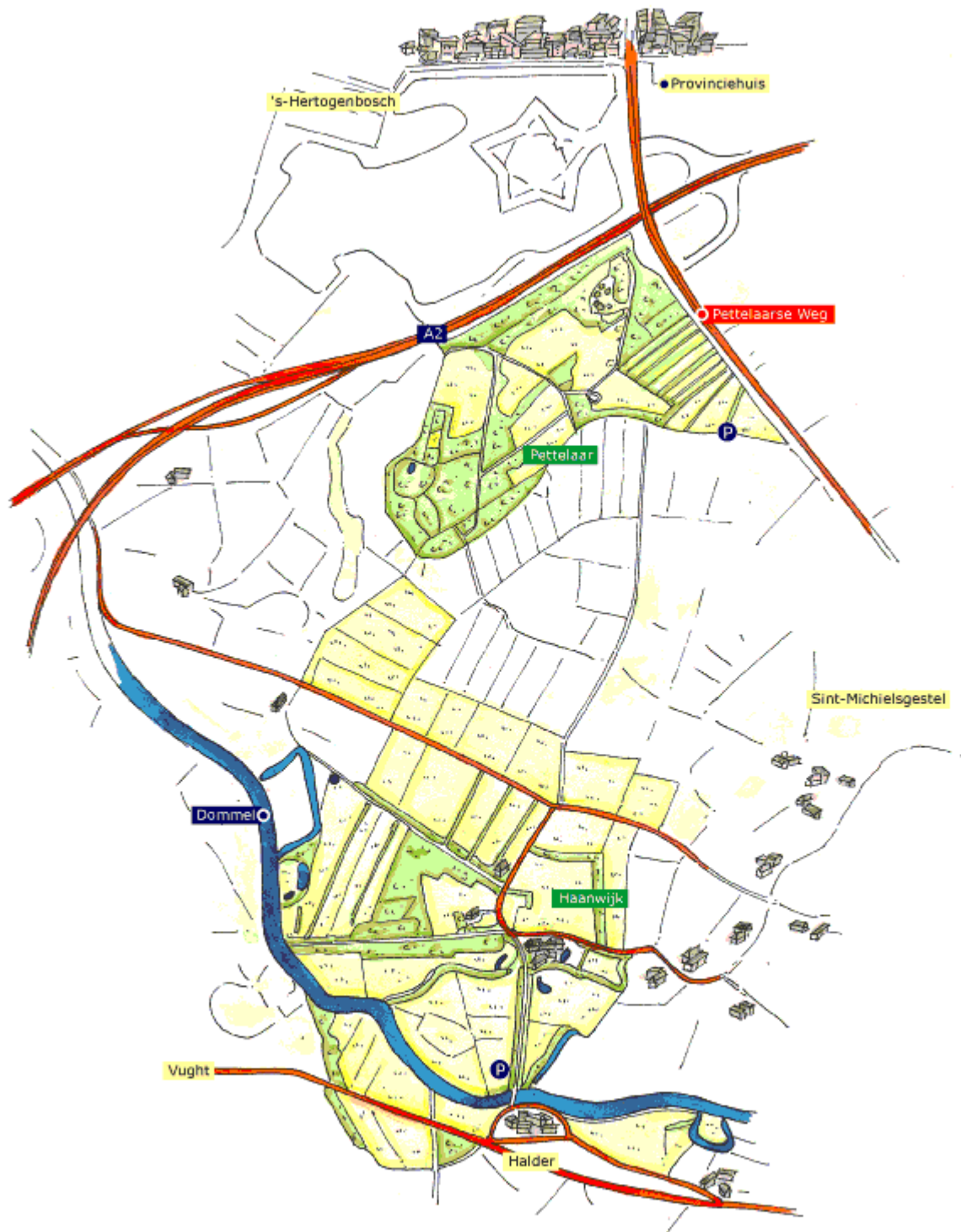


## **KAARTEN van Haanwijk / PETTELAAR**

**1. Kaart van het Brabants Landschap**

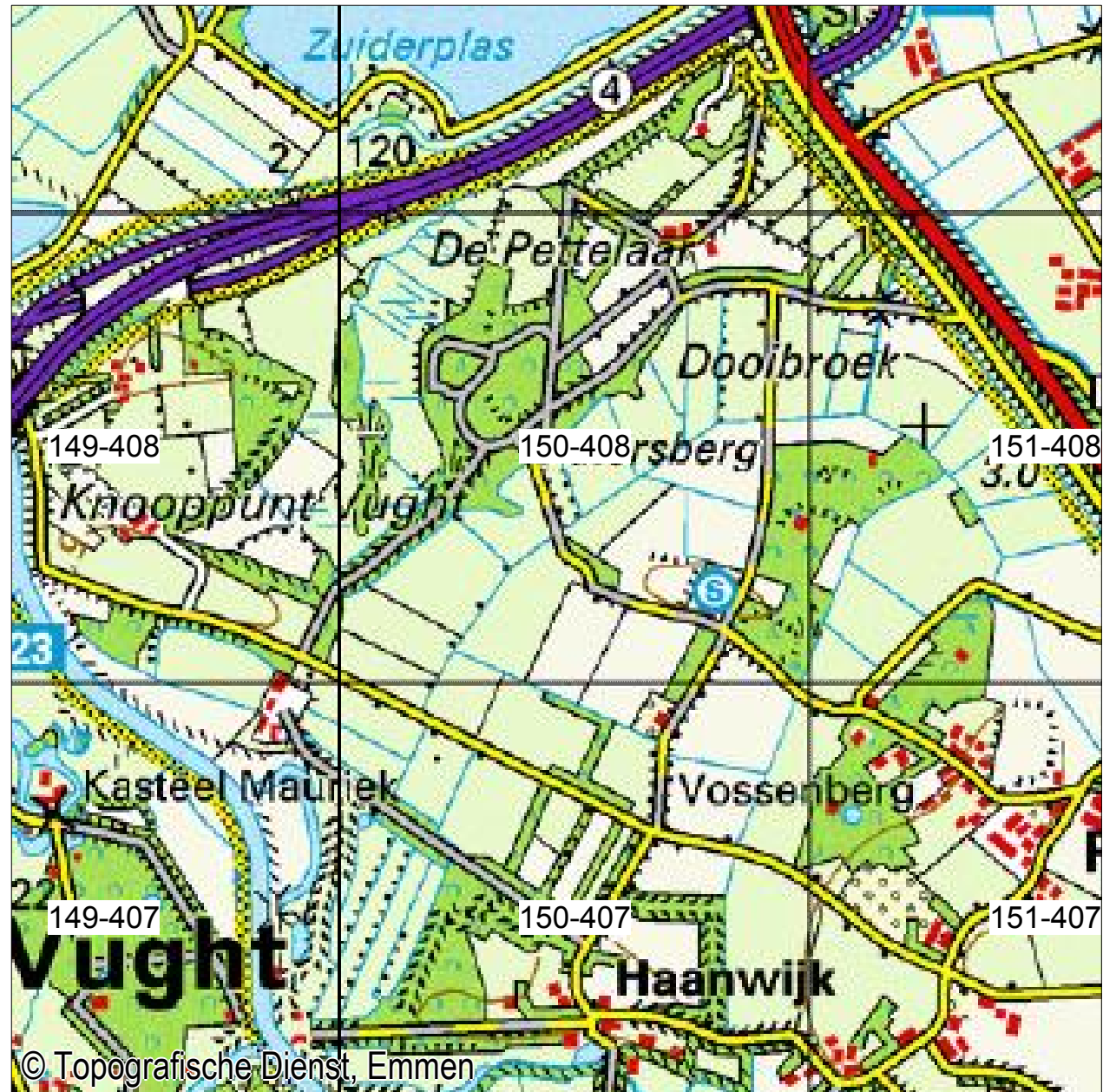
**2. Kaart van 1850 TMK topo 74506**

**3. Kaart van 1769 J. F. de Weijer**

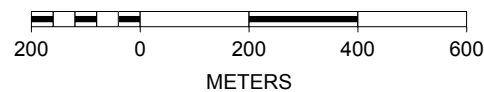


# Haanwijk Pettelaar

|         |                 |
|---------|-----------------|
| —       | Uurhokken       |
| ■ ■     | meetnetten      |
| ■       | 'Alle' soorten  |
| ■       | Soortgericht    |
| ■       | Steekproef      |
| ■       | Weidevogels     |
| Abc     | kmhok-label     |
| □       | kilometerhokken |
| ■ ■ ■ ■ | Top 50 raster   |



SCALE 1 : 13.937







scheveld,



offen kampen

Brandse heyde

bult kampen.

Fort Pettelaar Ruine

de Pettelaar

haanwyk

Oud heerlaar Heerlykheyd

halderse molen

halderse brug.

scheyd paal

heym's dyk

water loop

water loop

uytwatering

de pletyn  
de Pettelaars... straat

Jan Verhagen

Armin

denkfe steeg

Wijn-keizer steeg  
den hoorsik

Lange

Ruy mel  
Capels berg

Heerlaar

Nieuw heerlaar

Ruy berg

de

de br

Stok

Animal Rivier