

HSV snertwandeling 2022

Start: Maatveld

Lengte: 5,2 km

Opmerkingen:

Van Mariakapel naar Tusvelder waterleiding drassig en smal. Let op met elkaar passeren met honden.

Vriendelijke vaak loslopende herder Joostinksdijk













10 vragen



Maatveld 5,2 km Tegen klok in

Op een paar plaatsen wat drukker weg oversteken Tusveld of gedurende 50 tot 100m volgen, Maatkampsweg . Zie  op de foto

Van parkeerplaats richting voormalige honkbalclub Rode markering.

		
!! Links op weg	Rechts naar Krikkenhaar	Voor hoofdingang wandelpad opgaan.
		
Volg rood / oranje markering deel kabouterpad.	Na linker bocht in verharde weg, bij boerderij vriendelijke loslopende herder	Oranje markering volgen. Oversteken na 100m links en pad langs weilanden volgen. Smal Drassig
		
Zigzaggen langs rand weilanden	Op fietspad links.	Oversteken richting Tusveld
		
Links rode route oppakken	Rechts en bij poortje verder langs doorbraak	Links en na ca 50m weer links naar parkeerplaats

HSV snertwandeling 2022

Start: Maatveld

Lengte: 5,2 km

Opmerkingen:

Van Mariakapel naar Tusvelder waterleiding drassig en smal. Let op met elkaar passeren met honden.

Vriendelijke vaak loslopende herder Joostinksdijk

10 vragen



Maatveld 5,2 km Met klok mee

Op een paar plaatsen wat drukker weg oversteken Tusveld of gedurende 50 tot 100m volgen, Maatkampsweg . Zie  op de foto

Van parkeerplaats richting Maatkampsweg daar rechts = rode markering

		
Voetpad volgen	Einde voetpad links dan Rechts op fietspad	Oversteken oranje rode route gaan volgen
		
In de bocht rechts. Oranje route volgen. Langs randen afrastering	Links er volgt nu smal pad. Laatste deel kan drassig zijn	Rechts, blijf op groenstrook aan deze kant van de weg
		
Bij de boerderij (ca 300m) vriendelijke loslopende herder.	Aan andere kant sloot verder, einde rechtsaf op Krikkenhaar	Hoofgebouw links passeren. Bij verlaten terrein rechts verharde weg
		
Ongeveer 100m langs drukke weg. Rode route	Rechtsaf "eigen weg"	Einde pad rechts. Terug naar start