




















Wandelroute Enterse Waarf **Met de klok mee**

Vanaf de parkeerplaats kijkende naar de Waarf links de oranje route met zwarte rand volgen.

<p>1 Laat bruggetje rechts liggen</p>	<p>2 Zandpad links laten liggen</p>	<p>3 Rechts op gravel pad</p>	<p>4 Honden aanlijnen</p>
			
<p>5 Rechts op fietspad Ypeloweg</p>	<p>6 Na brug rechts en over brug</p>	<p>7 Bij 3^e bosje links aanhouden</p>	<p>8 Na poortje rechts aanhouden</p>
			
<p>9 Beide poortjes door .</p>	<p>10 Rechts zandpad aanhouden</p>	<p>11 zandpad rechts laten liggen</p>	<p>12 Wissel naar groene route</p>
			

<p>13 Na poort zo veel mogelijk langs hek blijven lopen</p>	<p>14 Rechts op brede zandpad. Honden aanlijnen</p>	<p>15 Bornerbroekseweg oversteken en direct door poortje. Langs hek blijven lopen</p>	<p>16 Over de brug, door poortje. Dan links en meteen rechts</p>
			
<p>17 "Rechtdoor" de groene route weer oppakken</p>	<p>18 Rechts op fiets / wandelpad</p>	<p>19 Bornerbroekseweg oversteken. Groene route langs het water volgen tot Waarf</p>	
			

Kaart route

Hond tegen boom = opdracht

